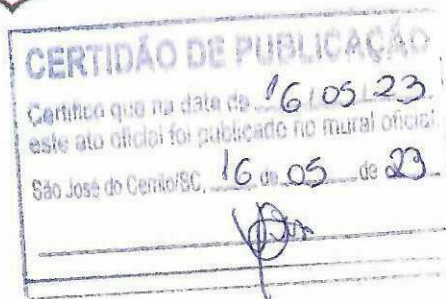




## MUNICÍPIO DE SÃO JOSÉ DO CERRITO - SC



**DECRETO Nº 024/23**

**16 de maio de 2023**

Declara de utilidade pública trecho de estrada rural e dá outras providências

O **PREFEITO MUNICIPAL DE SÃO JOSÉ DO CERRITO/SC**, no uso de suas atribuições legais, **DECRETA**:

Art. 1º Fica declarado de utilidade pública a Estrada Rural Municipal da Localidade de Ermida, bem como de áreas próximas, com ponto inicial na BR 282 e o ponto final compreendido entre a divisa entre o Município de São José do Cerrito/SC e o Município de Campo Belo do Sul/SC, com Coordenadas Geográficas UTM:518184.13m E; 6950485.03m S, até o ponto de Coordenadas Geográficas UTM: 514963.15m E; 6956570.59m S, conforme memorial descritivo anexo.

Art. 2º O trecho compreendido possui extensão total de 7.000 metros, com largura de pista variável e pavimentação primária (cascalho), é utilizado por grande quantidade de agricultores e munícipes de ambos os municípios.

Art. 3. Este Decreto entra em vigor na data de sua publicação.

São José do Cerrito/SC, 16 de maio de 2023.

Recebi em 16/05/23

Protocolo 2414

Pag. 34 VIB

  
**JOSÉ DIRCEU DA SILVA**

Prefeito de São José do Cerrito





## MUNICÍPIO DE SÃO JOSÉ DO CERRITO - SC

### MEMORIAL DESCRITIVO ESTRADA LOCALIDADE DE ERMIDA

O presente memorial tem como interesse o decreto de utilidade publica da estrada e áreas proximas para acesso entre a Rodovia BR 282 e a Divisa entre o Municipio de Campo Belo do Sul.

**Situação:**

Iniciando nas Coordenadas Geograficas UTM: 518184.13 m E; 6950485.03 m S, Seguindo em sentido Sul ate as coordenadas Geograficas UTM: 514963.15 m E; 6946570.59 m S.

**Extensão total:**

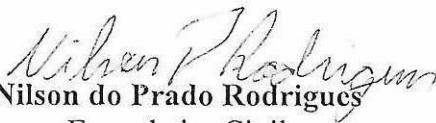
7.000 metros


**Largura de pista:**

Variavel

**Características:**

Partindo das coordenadas UTM: 518184.13 m E; 6950485.03 m S, ate as coordenadas Geograficas UTM: 514963.15 m E; 6946570.59 m S, que compreende o trecho total da estrada de pavimento primario (Cascalho)

  
Nilson do Prado Rodrigues  
Engenheiro Civil  
CREA-SC 172357-5

<p><b>CERTIDÃO DE PUBLICAÇÃO</b> Certifico que na data de <u>16 / 05 / 20 23</u> este ato oficial foi publicado no mural oficial da Câmara de Vereadores. São José do Cerrito/SC, <u>16 / 05 / 20 23</u> </p>
---